

ПОСТАНОВЛЕНИЕ № 11.1

07.04.2014

Об определении границ прилегающих к некоторым организациям и объектам территорий, на которых не допускается розничная продажа алкогольной продукции на территории Муниципального образования Муниципальный округ № 15

В соответствии с пунктом 2 и пунктом 4 статьи Федерального закона от 22.11.1995 № 171-ФЗ «О государственном регулировании производства и оборота этилового спирта, алкогольной и спиртосодержащей продукции и об ограничении потребления (распития) алкогольной продукции», постановлением Правительства Российской Федерации от 27.12.2012 № 1425 «Об определении органами государственной власти субъектов Российской Федерации мест массового скопления граждан и мест нахождения источников повышенной опасности, в которых не допускается розничная продажа алкогольной продукции, а также определения органами местного самоуправления границ прилегающих к некоторым организациям и объектам территорий на которых не допускается розничная продажа алкогольной продукции», Законом Санкт-Петербурга от 23.09.2009 № 420-79 «Об организации местного самоуправления в Санкт-Петербурге», Постановлением Правительства Санкт-Петербурга от 28.12.2007 № 1747 «О Порядке внесения сведений в реестр объектов, на которых не допускается розничная продажа алкогольной продукции, а также объектов и территорий, на которых не допускается розничная продажа алкогольной продукции с содержанием этилового спирта более 15 процентов объема готовой продукции»

ПОСТАНОВЛЯЕТ:

1. Определить границы прилегающих территорий, на которых не допускается розничная продажа алкогольной продукции на территории внутригородского муниципального образования Санкт-Петербурга Муниципальный округ № 15 (далее – прилегающие территории) на следующих расстояниях:
 - от детских организаций – 25 метров;
 - от образовательных организаций – 25 метров;
 - от медицинских организаций – 25 метров;
 - от объектов спорта – 25 метров;
 - от мест нахождения источников повышенной опасности, определяемых органами государственной власти Санкт-Петербурга - 25 метров.
2. Границы территорий, прилегающих к организациям и объектам, в отношении которых в соответствии с федеральным законодательством устанавливаются прилегающие территории, на которых не допускается розничная продажа алкогольной продукции (далее - защищаемые объекты), определяются окружностями с радиусами, соответствующими расстояниям, указанным в пункте 1 настоящего постановления, с центром на оси каждого входа (выхода) для посетителей на обособленную территорию.
3. Расчет расстояний до границ прилегающих территорий производится путем измерения в метрах кратчайшего расстояния по прямой линии от оси входа (выхода) для посетителей в здание (строение, сооружение), в котором расположены защищаемые объекты, а при наличии обособленной территории – от оси входа (выхода) для посетителей на обособленную территорию. При наличии нескольких входов (выходов) для посетителей расчет производится от каждого входа (выхода).

4. При нахождении входа (выхода) для посетителей в здание (строение, сооружение), внутри которого расположен стационарный объект, в пределах окружности, указанной в пункте 2 настоящего постановления, расчет расстояния в целях установления нахождения торгового объекта на прилегающей территории производится путем сложения:

- измеренного в метрах кратчайшего расстояния по прямой линии от оси входа (выхода) для посетителей в здание (строение, сооружение), в котором расположен защищаемый объект, а при наличии обособленной территории – от оси входа (выхода) для посетителей на обособленную территорию до оси входа (выхода) в здание (строение, сооружение), в котором расположен стационарный торговый объект;
- измеренного в метрах кратчайшего расстояния по пешеходной доступности от оси входа (выхода) для посетителей в здание (строение, сооружение), в котором расположен стационарный торговый объект, до входа в стационарный торговый объект.

При нахождении стационарного торгового объекта и защищаемого объекта в помещениях одного здания (строения, сооружения), имеющих входы (выходы) для посетителей на разных сторонах данного здания (строения, сооружения) и находящихся в пределах окружности, указанной в пункте 2 настоящего постановления, расчет расстояния в целях установления нахождения торгового объекта на прилегающей территории производится путем измерения в метрах кратчайшего расстояния по пешеходной доступности от оси входа (выхода) для посетителей в здание (строение, сооружение), в котором расположен защищаемый объект, а при наличии обособленной территории – от оси входа (выхода) для посетителей на обособленную территорию, до входа (выхода) для посетителей в здание (строение, сооружение), в котором расположен стационарный объект.

При указанных способах расчета расстояния стационарный торговый объект считается размещенным на прилегающей территории, если измеренное расстояние не превышает расстояние, указанное в пункте 1 настоящего постановления.

5. Утвердить схемы границ прилегающих территорий для каждой организации и (или) объекта, перечисленных в пункте 1 настоящего постановления согласно приложению № 1

6. Обязать специалиста МА МО МО № 15 по организации торговли и защите прав потребителей контролировать создание новых или прекращение деятельности защищаемых объектов в течение одного месяца с момента выявления указанных обстоятельств осуществлять подготовку изменений (дополнений) в настоящее постановление с целью утверждения (корректировки) схемы границ прилегающих территорий.

7. При отсутствии схемы границ прилегающих территорий к вновь созданным (выявленным) защищаемым объектам границы прилегающих территорий определяются в соответствии с пунктами 1,2 настоящего постановления.

8. Признать утратившим силу постановление МА МО МО № 15 от 20.04.2011 № 12.2 .

9. Копию настоящего постановления направить в Комитет по развитию предпринимательства и потребительского рынка Санкт-Петербурга

10. Опубликовать настоящее Постановление в муниципальной газете «Северная перспектива. Наш округ – пятнадцатый».

11. Направить настоящий нормативно-правовой акт в Правительство Санкт-Петербурга для включения в регистр муниципальных правовых актов.

12. Контроль за исполнением Постановления оставляю за собой

13. Постановление вступает в силу после его официального опубликования.

И.о. Главы Местной Администрации

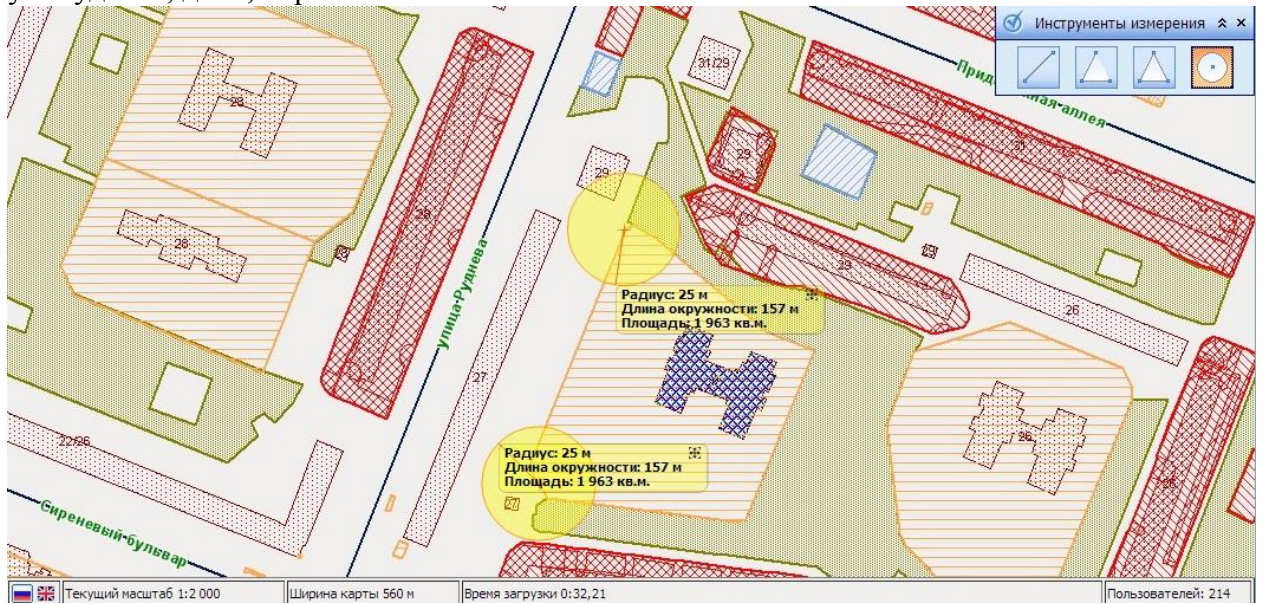
Ю.А. Шурбаева

Сведения об объектах, на которых не допускается розничная продажа алкогольной продукции на территории Муниципального образования Муниципальный округ № 15

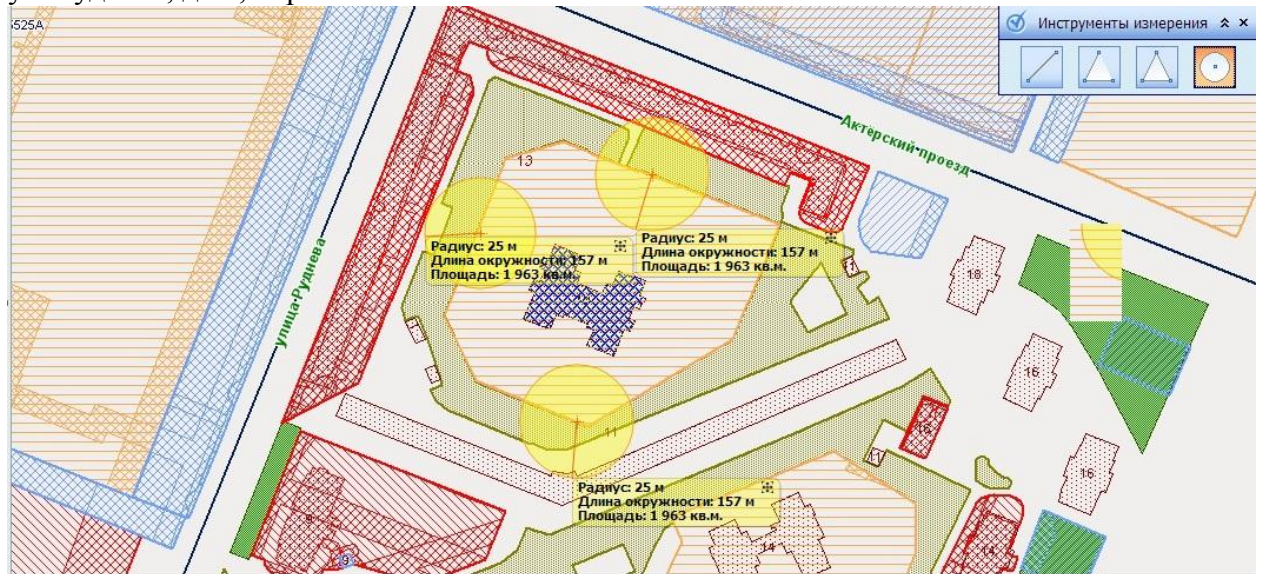
1. Детские организации, в том числе:		
1.1	Поликлиники:	
№ п/п	Наименование объекта	Адрес объекта
1.1.1	Детская городская поликлиника № 7	ул. Кустодиева, д. 8
1.2	Подростковые клубы:	
№ п/п	Наименование объекта	Адрес объекта
1.2.1	ГБОУ ДОД ДДТ «Олимп»	Придорожная аллея, д. 17
1.2.2	ГБОУ ДОД ДДТ «Олимп»	Сиреневый бульвар, д. 18, корп. 1
1.3	Иные организации, обеспечивающие содержание, воспитание, образование, развитие, охрану здоровья и отдых детей, удовлетворение их общественных потребностей:	
№ п/п	Наименование объекта	Адрес объекта
1.3.1	ЦБС Выборгского района (библиотека)	ул. Руднева, д. 25
2. Образовательные организации, в том числе:		
2.1	Дошкольные образовательные учреждения:	
№ п/п	Наименование объекта	Адрес объекта
2.1.1	ГДОУ № 1	ул. Руднева, д. 27, корп. 3
2.1.2	ГДОУ № 2	ул. Руднева, д. 13, корп. 2
2.1.3	ГДОУ № 4	пр. Художников, д. 33, корп. 3
2.1.4	ГДОУ № 10	пр. Художников, д. 23, корп. 2
2.1.5.	ГДОУ № 12	пр. Художников, д. 39, корп. 3
2.1.6.	ГДОУ № 15	пр. Культуры, д. 26, корп. 4
2.1.7	ГДОУ № 32	пр. Художников, д. 39, корп. 2
2.1.8	ГДОУ № 44	ул. Кустодиева, д. 16, корп. 2
2.1.9	ГДОУ № 64	ул. Руднева, д. 28, корп. 3
2.1.10	ГДОУ № 69	ул. Руднева, д. 19, корп. 2
2.1.11	ГДОУ № 91	Поэтический бульвар, д. 15
2.1.12	ГДОУ № 133	ул. Руднева, д. 28, корп. 2
2.1.13	ГДОУ № 2	Поэтический бульвар, д. 11, корп. 2
2.2	Общеобразовательные учреждения (начального общего, основного общего, среднего (полного) общего образования):	
№ п/п	Наименование объекта	Адрес объекта
2.2.1	ГОУ № 112	ул. Кустодиева, д. 18, корп. 2
2.2.2	ГОУ № 103	ул. Руднева, д. 23
2.2.3	ГОУ № 118	ул. Руднева, д. 3, корп. 3 (филиал)
2.2.4	ГОУ № 118	ул. Руднева, д. 5, корп. 3
2.2.5	ГОУ № 61	пр. Художников, д. 29, корп. 3
2.2.6	ГОУ № 62	ул. Руднева, д. 8, корп. 1(филиал)
2.2.7	ГОУ № 62	Поэтический бульвар, д. 15, корп. 2
2.2.8	ГОУ № 83	Сиреневый бульвар, д. 16, корп. 2(филиал)
2.2.9.	ГОУ № 83	Сиреневый бульвар, д. 18, корп. 2
2.3	Образовательные учреждения начального профессионального, среднего	

профессионального образования:		
№ п/п	Наименование объекта	Адрес объекта
2.3.1	Колледж туризма и гостиничного сервиса	пр. Луначарского, д. 66, корп. 1
2.4	Специальные (коррекционные) образовательные учреждения для обучающихся воспитанников с ограниченными возможностями здоровья:	
№ п/п	Наименование объекта	Адрес объекта
2.4.1	ГОУ № 584 «Озерки»	ул. Руднева, д. 8, корп. 3
3. Медицинские организации, в том числе:		
3.1	Поликлиники	
№ п/п	Наименование объекта	Адрес объекта
3.1.1	Городская поликлиника № 97	ул. Кустодиева, д. 6
3.2	Центры:	
№ п/п	Наименование объекта	Адрес объекта
3.2.1.	ООО «Смайл А»	пр. Луначарского, д. 64
3.2.2	Учебно-клинический комплекс Росздрава № 2	пр. Просвещения, д. 45
3.2.3	ЗАО «Промед»	Сиреневый бульвар, д. 18, корп. 1
3.2.4	ООО «Даная»	пр. Луначарского, д. 72, корп. 1
3.2.5.	ООО «Диафарм»	пр. Луначарского, д. 72, корп. 1
3.2.6	ООО «Хеликс»	пр. Художников, д. 33, корп. 4
3.2.7.	ООО «Доктор МАК»	ул. Руднева, д. 24
3.2.8	ООО «Арго»	пр. Просвещения, д. 54
4. Объекты спорта (спортивные площадки)		
№ п/п	Наименование объекта, кадастровый номер	Адрес объекта
4.1	Придорожная аллея, участок 1 (78:36:5524:10)	северо-восточнее д. 29, корп. 3, лит. А
4.2	Придорожная аллея, участок 2 (78:36:5522:11)	западнее д. 19, лит. А
4.3	пр. Культуры, участок 2 (78:36:5524:9)	восточнее д. 22, корп. 2
4.4	пр. Культуры, участок 1(78:36:5527:14)	западнее д. 12, корп. 1, лит. А
4.5	пр. Художников, участок 1 (78:36:5522:13)	восточнее д. 43/14, лит. А
4.6	пр. Просвещения, участок 1 (78:36:5525:12)	южнее д. 41, лит. А
4.7	пр. Культуры, участок 1 (78:36:5524:11)	западнее д. 26, корп. 1, лит. А
4.8	пр. Просвещения, участок 1 (78:36:5523:11)	севернее д. 54, лит. А
4.9	пр. Художников, участо 1 (78:36:5525:21)	западнее д. 27, корп. 1, лит. А
4.10	ул. Кустодиева, часток 1 (78:36:5525:22)	западнее д. 16, корп. 1
4.11	ул. Руднева, участок 3 (78:36:5527:31)	внутриквартальный сквер д. 5, корп. 1
4.12	пр. Культуры, участок 6 (78:36:5527:30)	внутриквартальный сквер ул. Руднева, д. 5, корп. 1

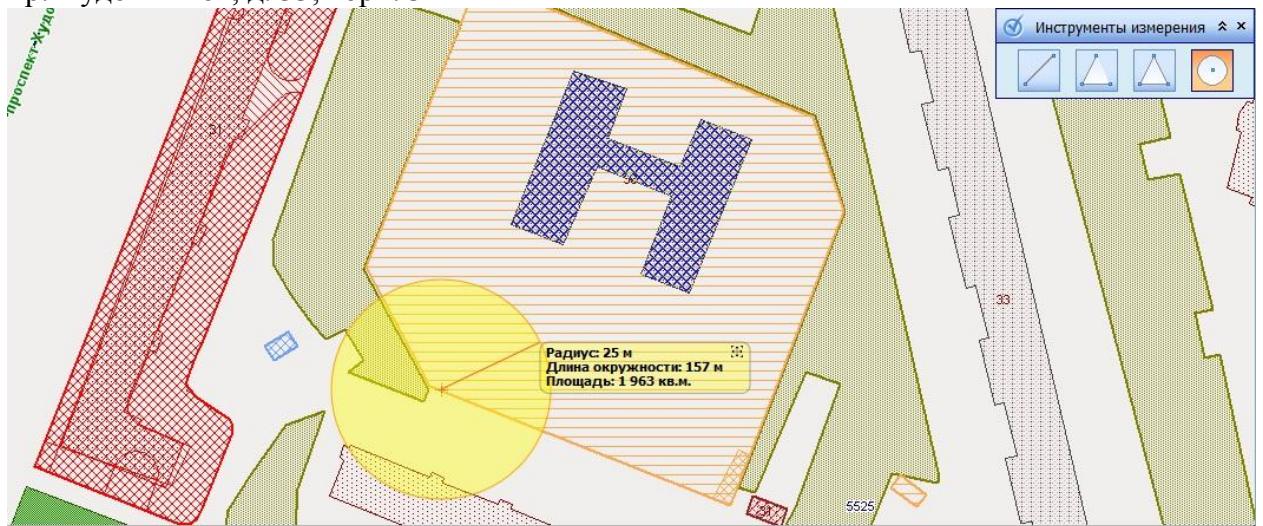
ГДОУ № 1
ул. Руднева, д. 27, корп. 3



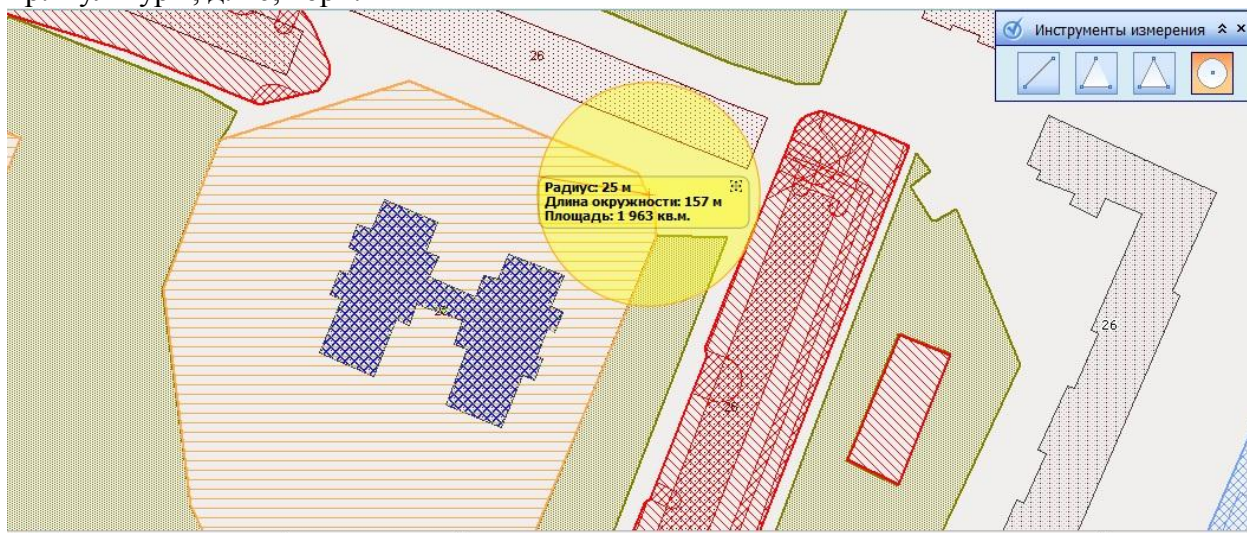
ГДОУ № 2
ул. Руднева, д. 13, корп. 2



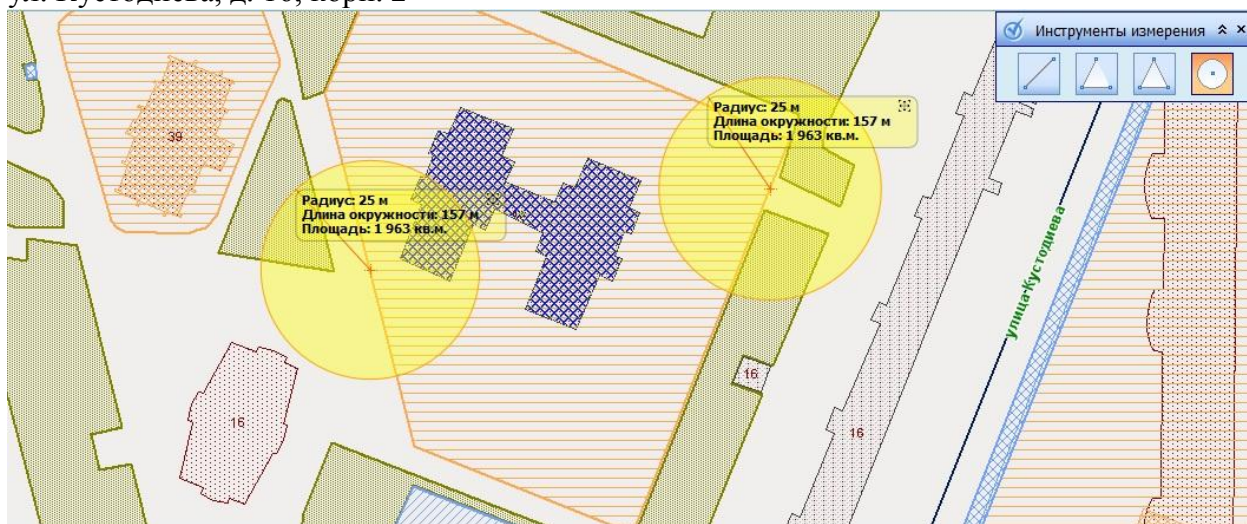
ГДОУ № 4
пр. Художников, д. 33, корп. 3



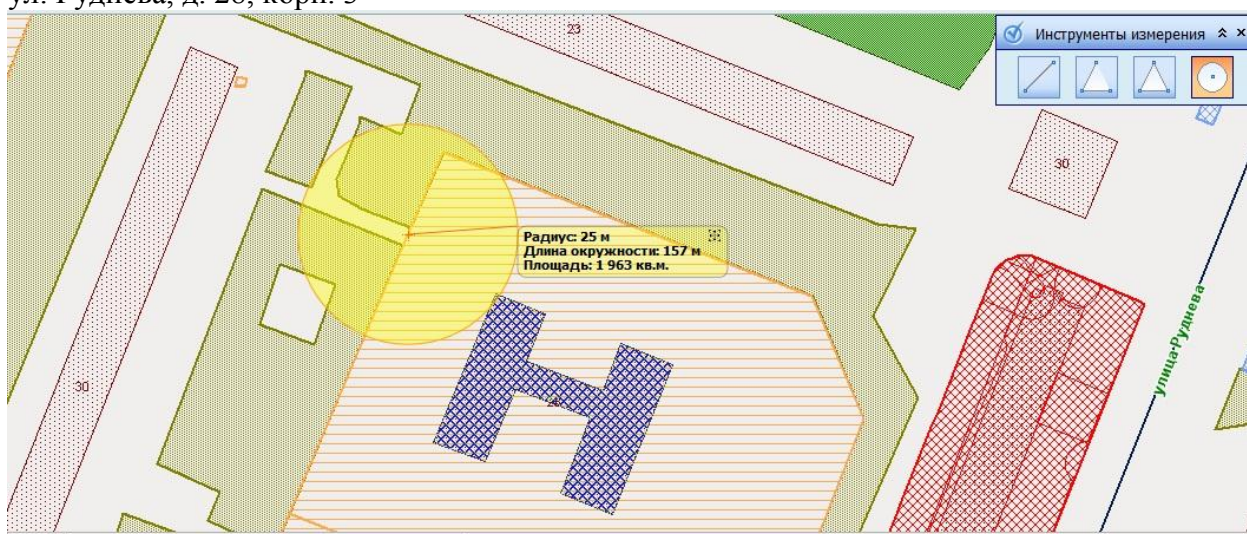
ГДОУ № 15
пр. Культуры, д. 26, корп. 4



ГДОУ № 44
ул. Кустодиева, д. 16, корп. 2



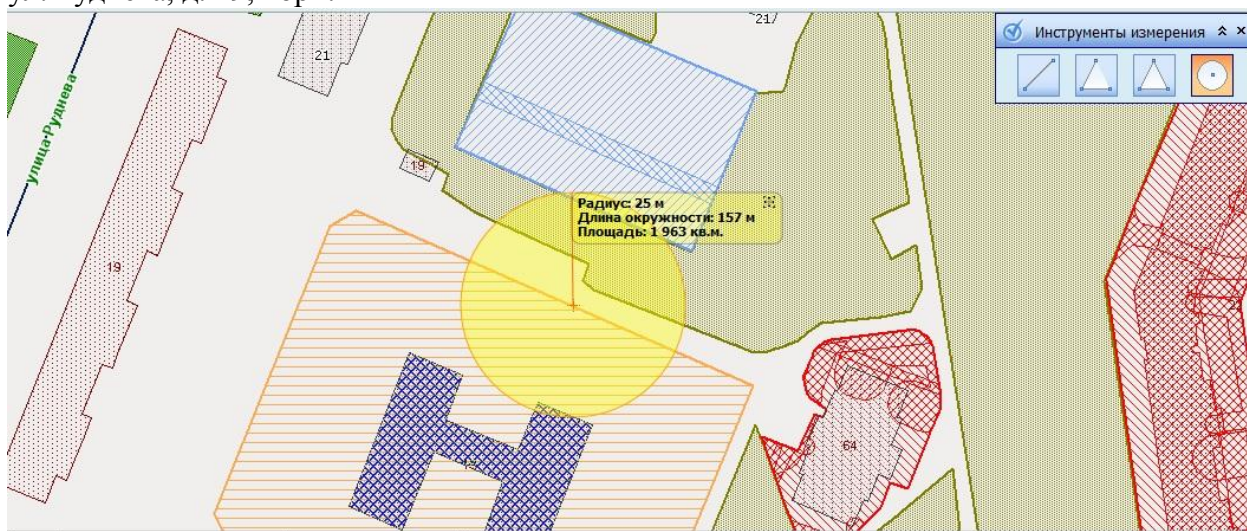
ГДОУ № 64
ул. Руднева, д. 28, корп. 3



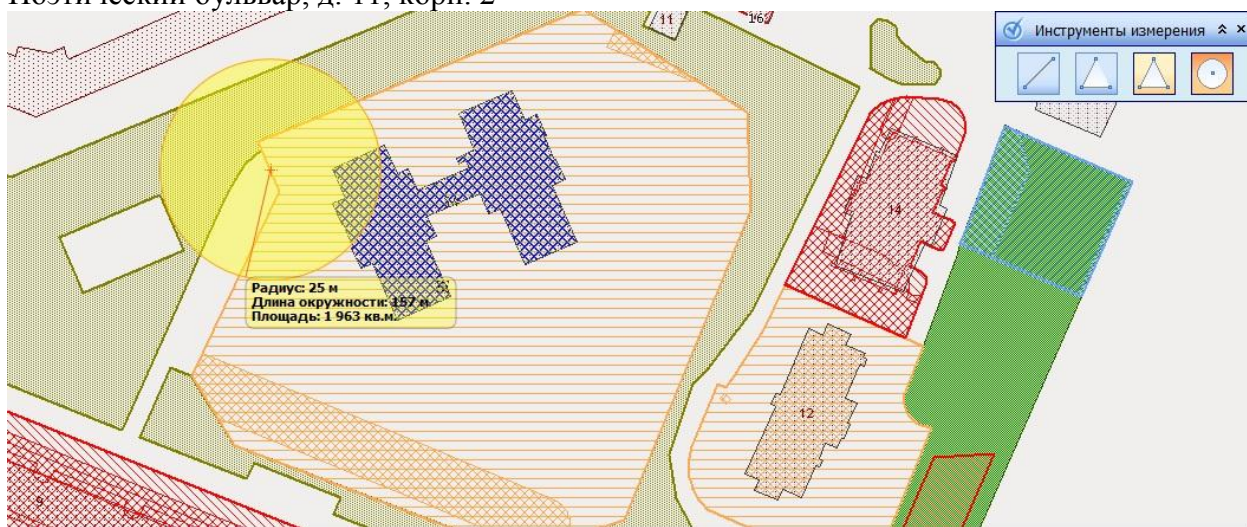
ГДОУ № 133
ул. Руднева, д. 28, корп. 2



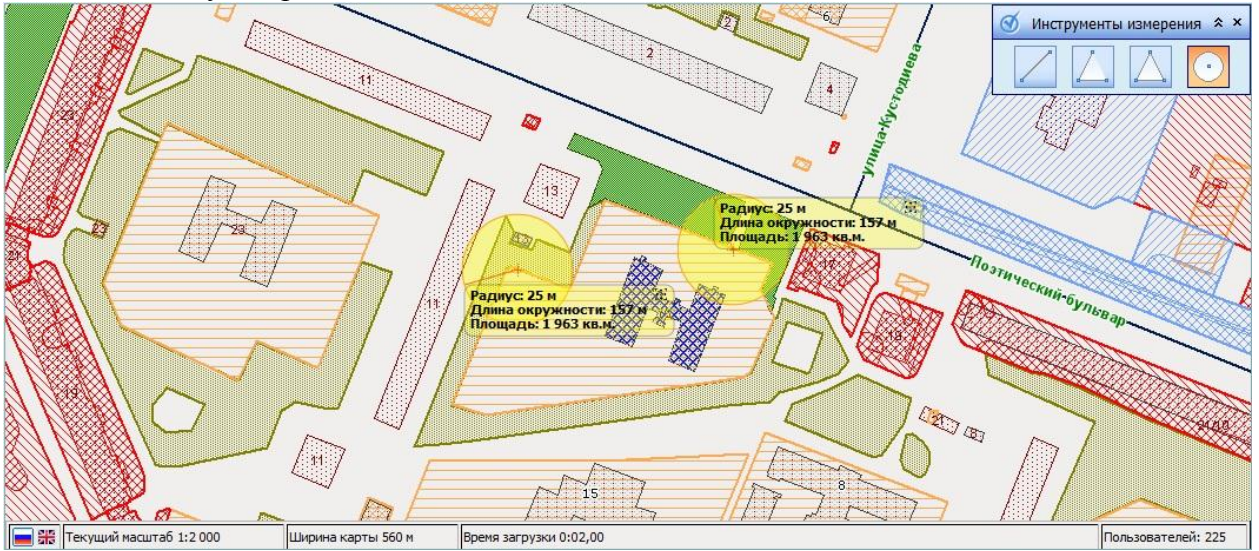
ГДОУ № 69
ул. Руднева, д. 19, корп. 2



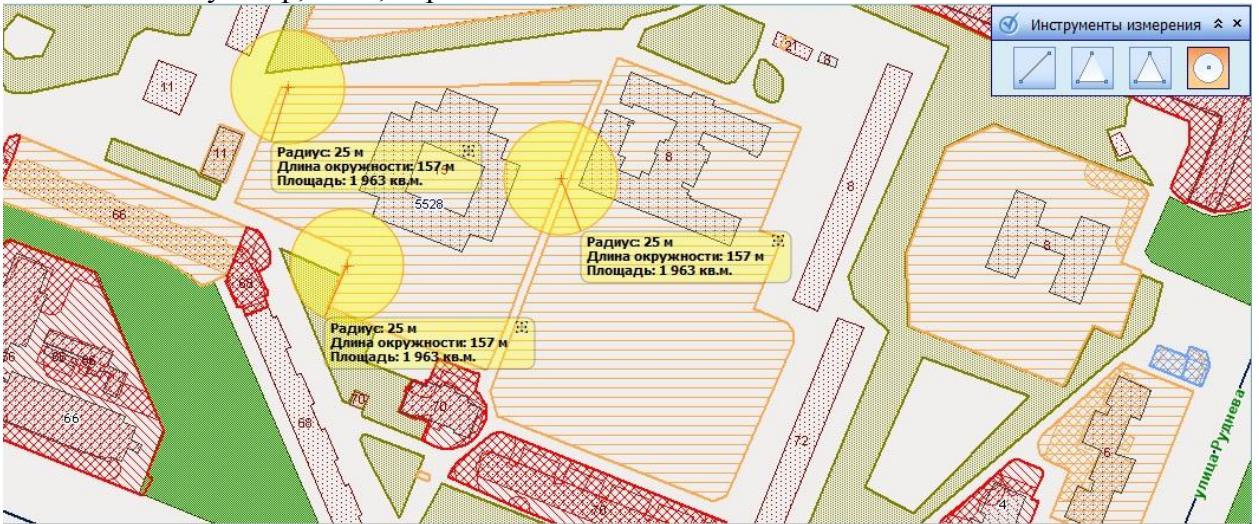
ГДОУ № 2
Поэтический бульвар, д. 11, корп. 2



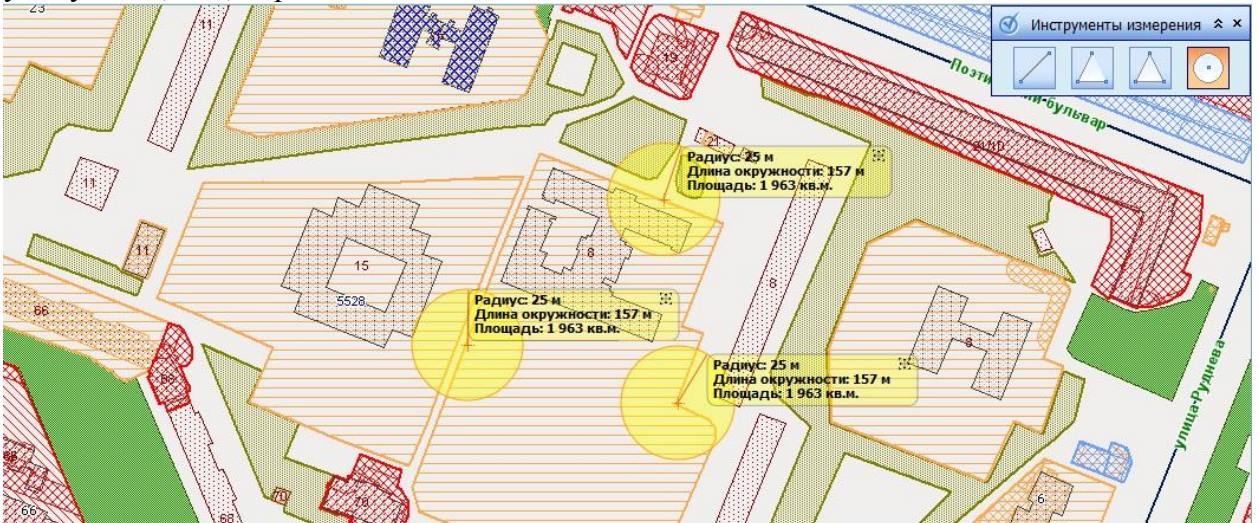
ГДОУ № 91
Поэтический бульвар, д. 15



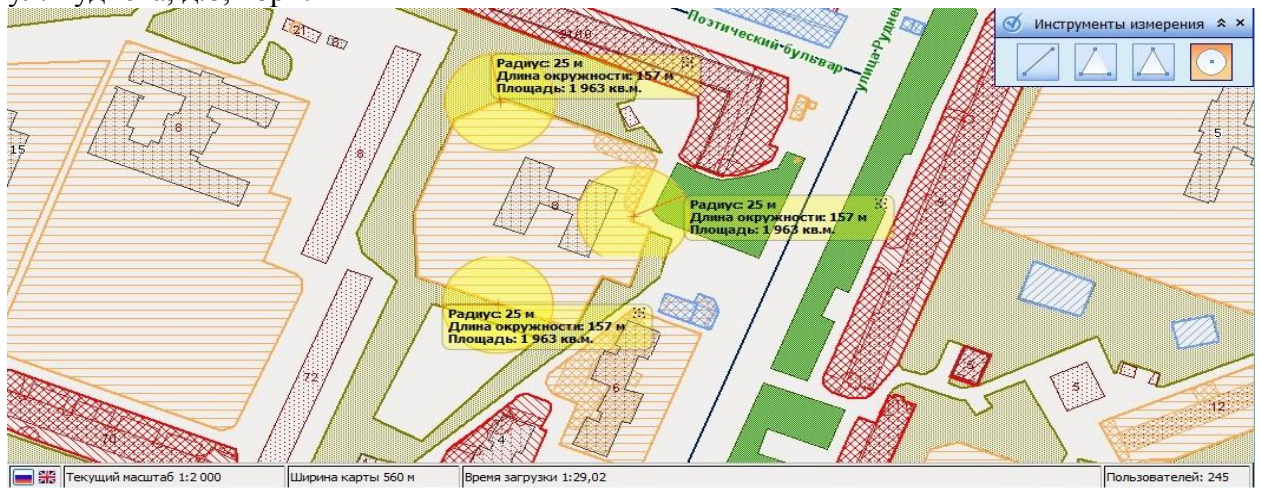
ГОУ № 62
Поэтический бульвар, д. 15, корп. 2



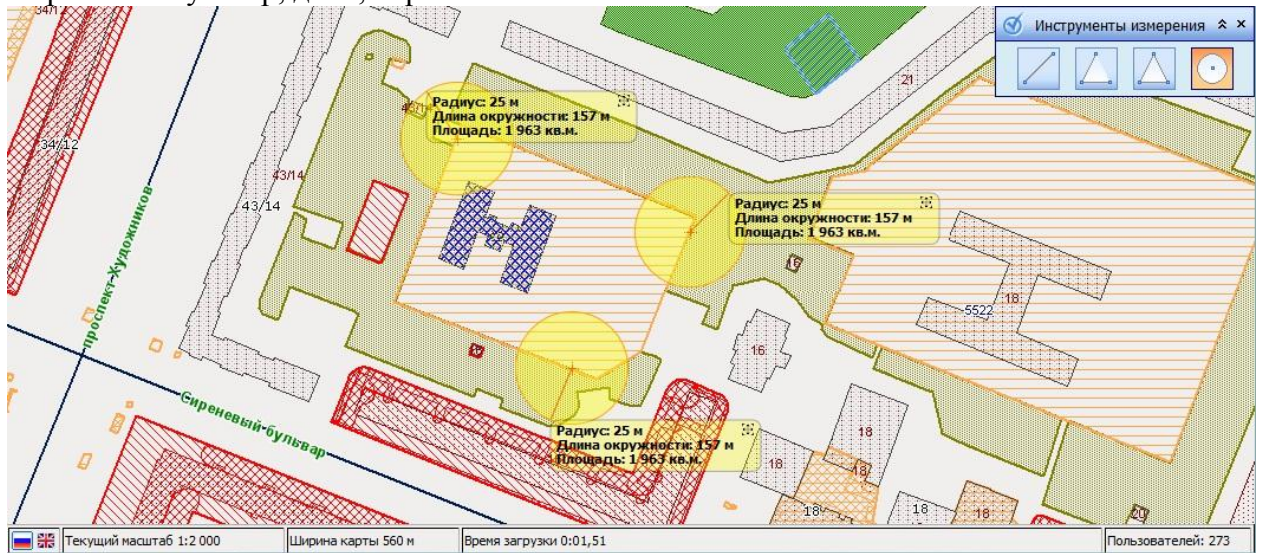
ГОУ № 584 «Озерки»
ул. Руднева, д. 8, корп. 3



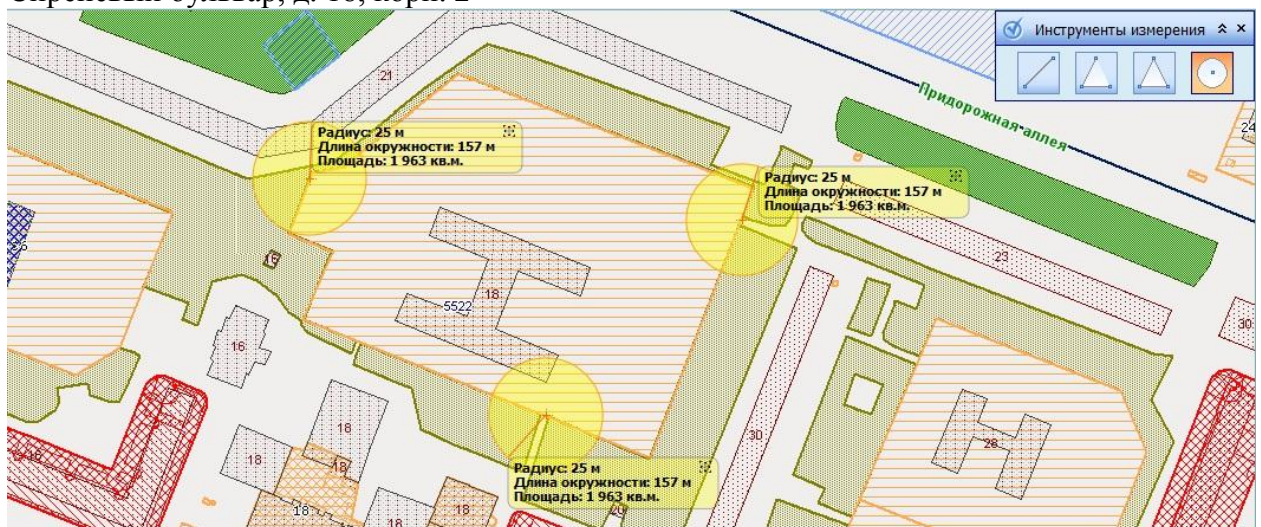
ГОУ № 62 (начальная школа филиал)
ул. Руднева, д.8, корп. 1



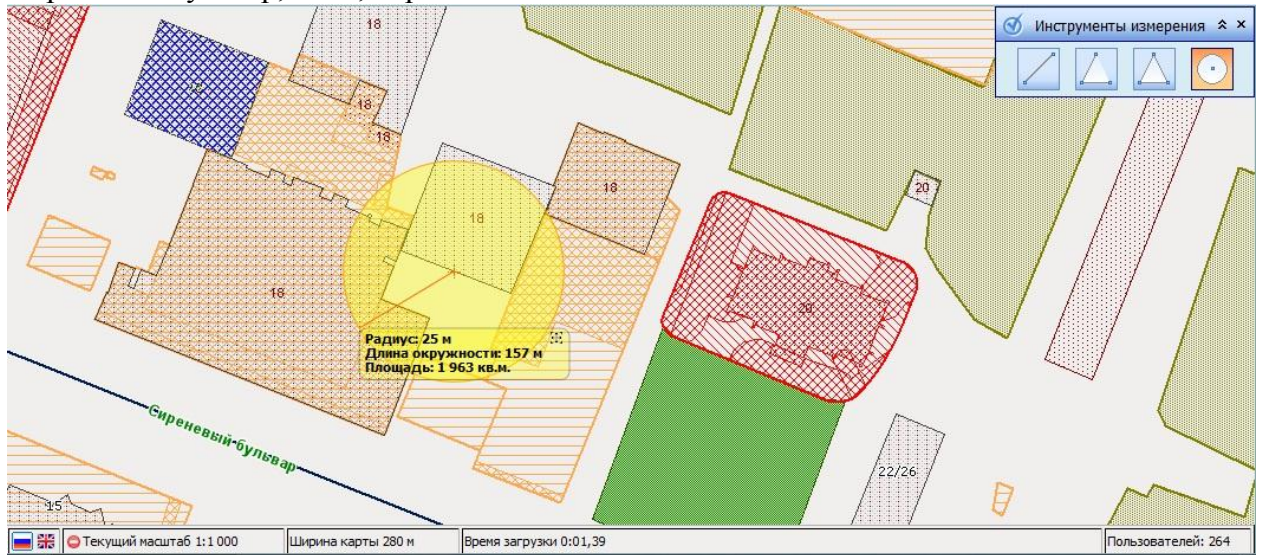
ГОУ № 83 (начальная школа филиал)
Сиреневый бульвар, д. 16, корп. 2



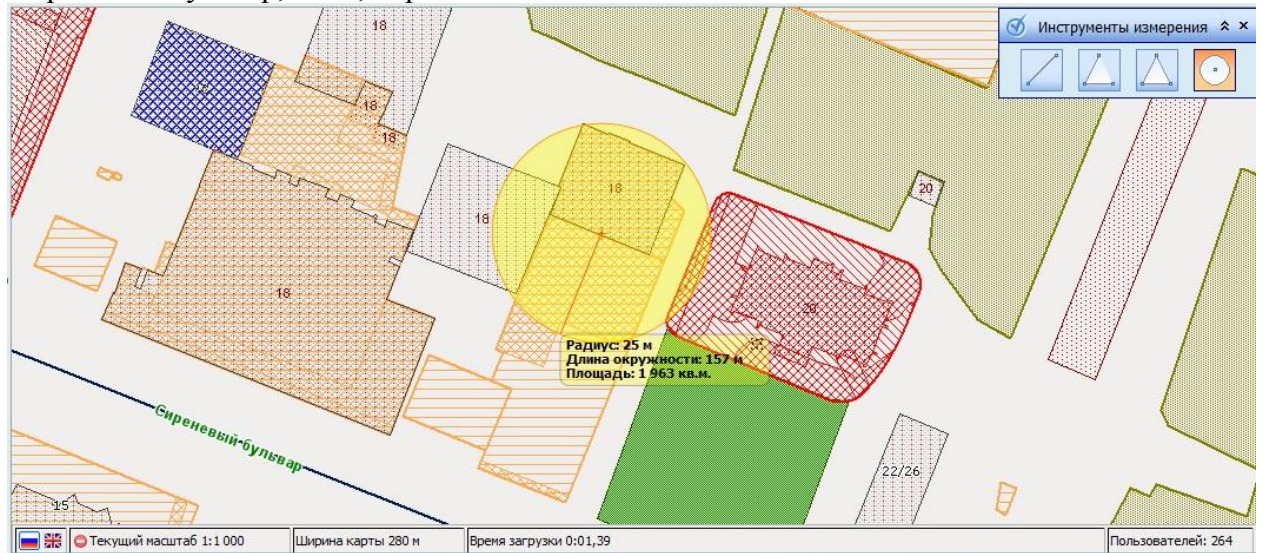
ГОУ № 83
Сиреневый бульвар, д. 18, корп. 2



ГБОУ ДОД ДДТ «Олимп»
Сиреневый бульвар, д. 18, корп. 1



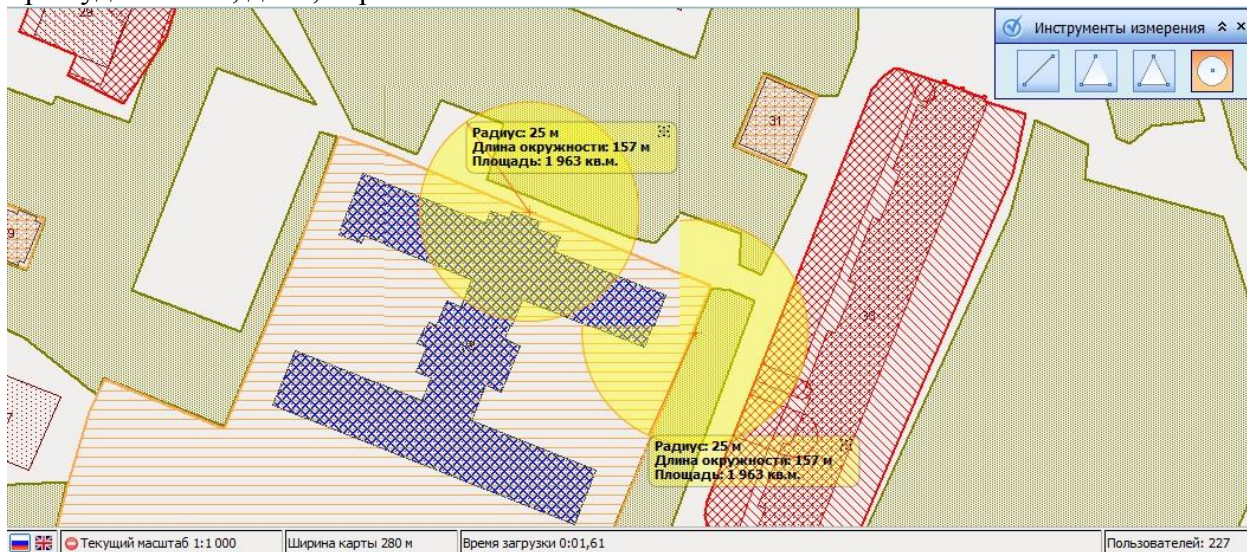
ЗАО «Промед»
Сиреневый бульвар, д. 18, корп. 1



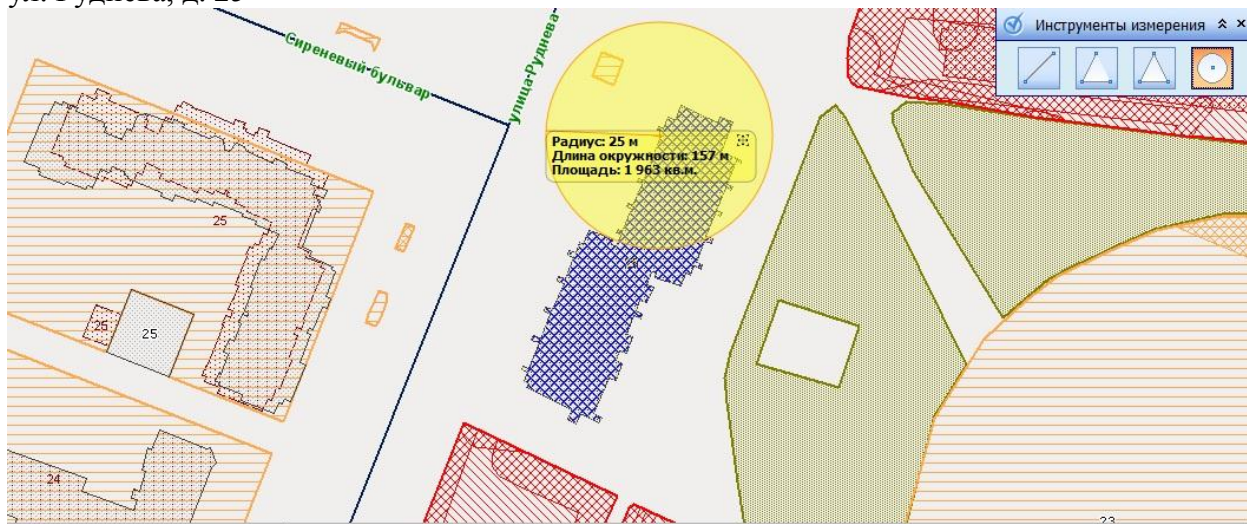
ГОУ № 112
ул. Кустодиева, д. 18, корп. 2



ГОУ № 61
пр. Художников, д. 29, корп. 3



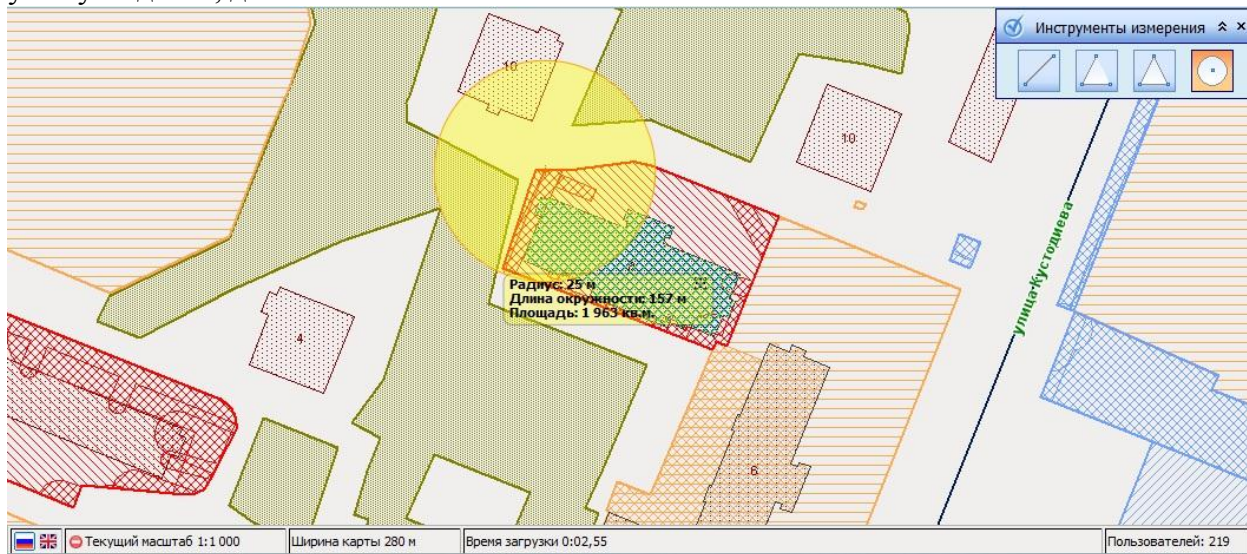
ЦБС Выборгского района(филиал)
ул. Руднева, д. 25



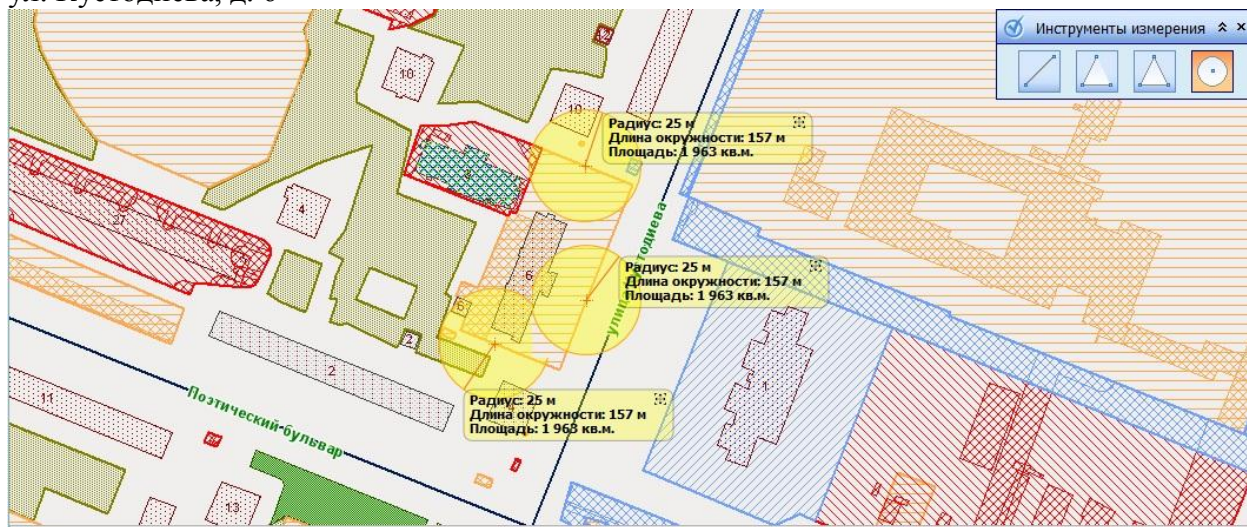
Детская городская поликлиника № 7
ул. Кустодиева, д 8



Детская городская поликлиника № 7
ул. Кустодиева, д. 8



Городская поликлиника № 97
ул. Кустодиева, д. 6



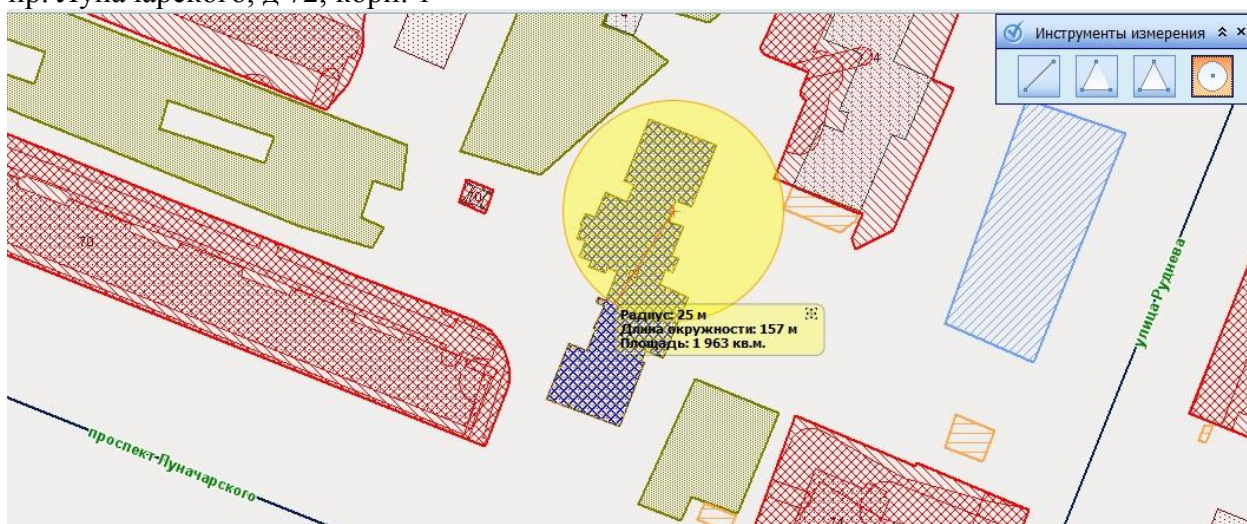
Колледж туризма и гостиничного сервиса
пр. Луначарского, д. 66, корп. 1



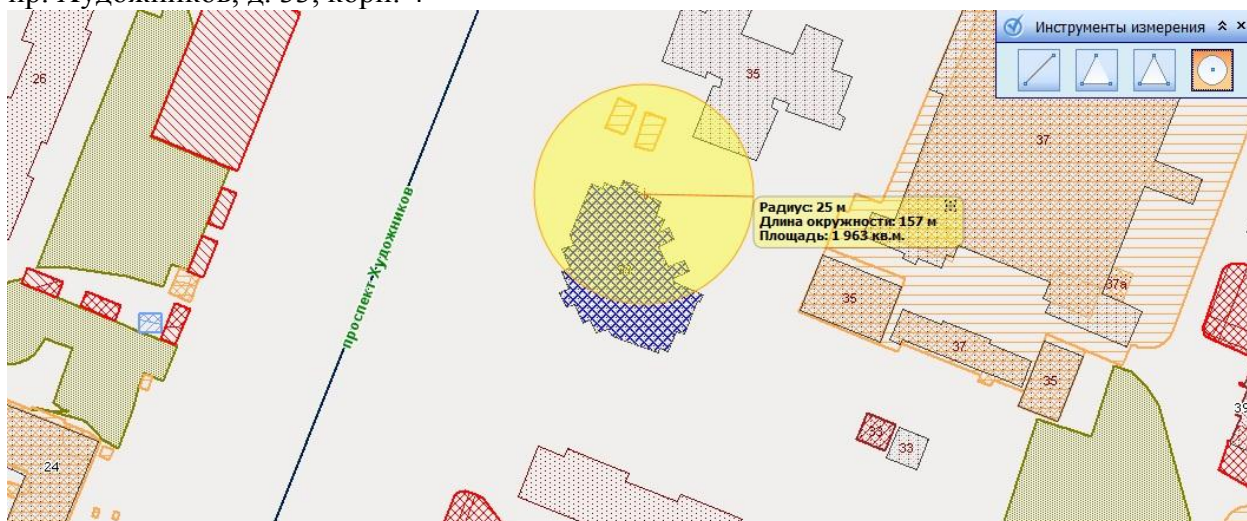
ООО «Смайл А»
пр. Луначарского, д. 64



ООО «Даная»; ООО «Диафарм»
пр. Луначарского, д. 72, корп. 1



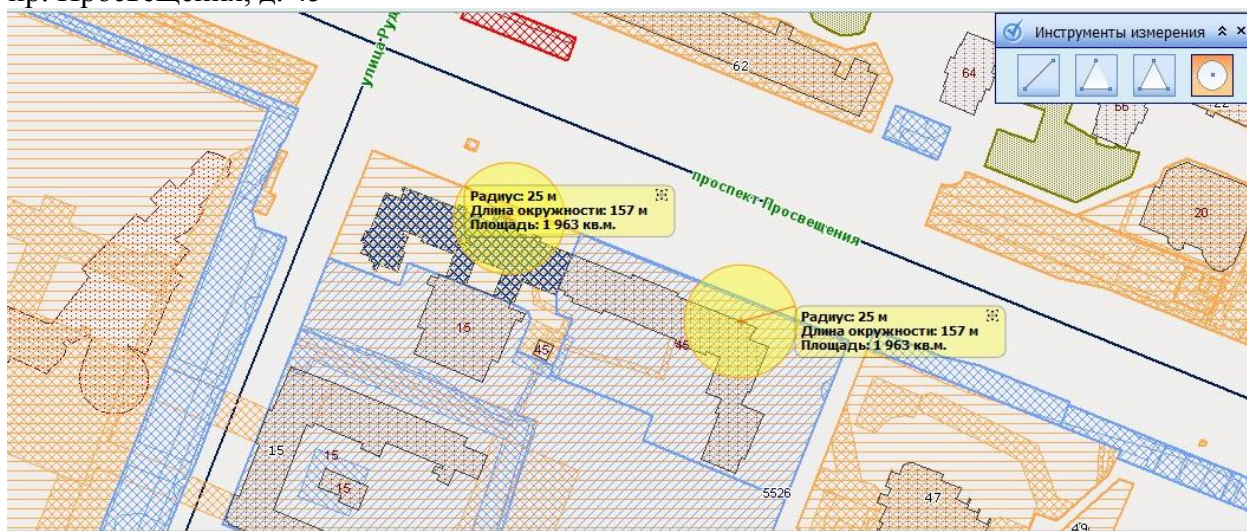
ООО «Хеликс»
пр. Художников, д. 33, корп. 4



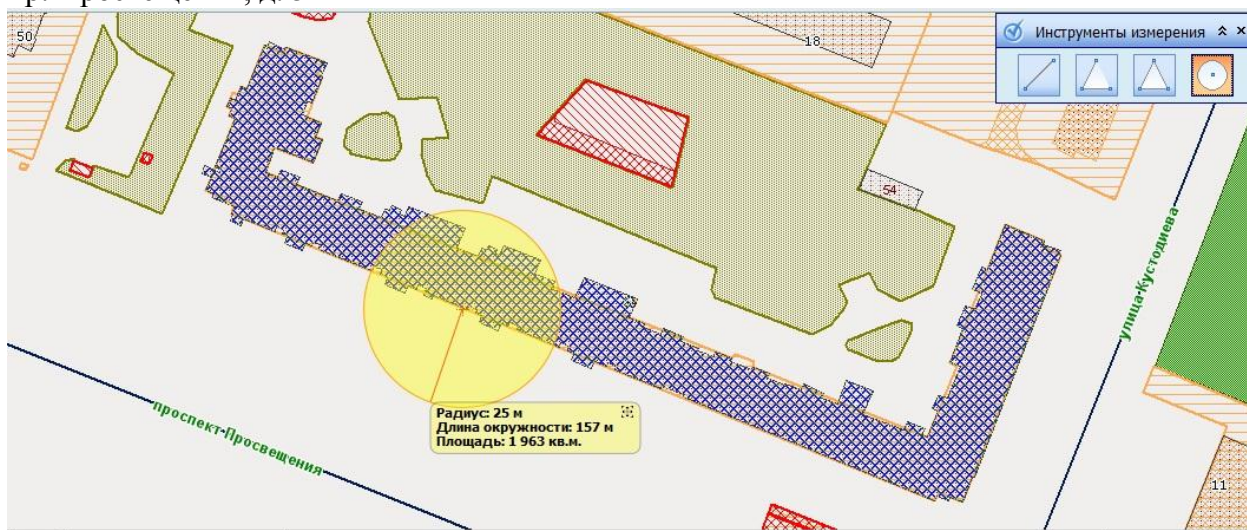
ООО «Доктор Мак»
ул. Руднева, д. 24



Учебно-клинический комплекс Росздрава № 2 МАПО
пр. Просвещения, д. 45



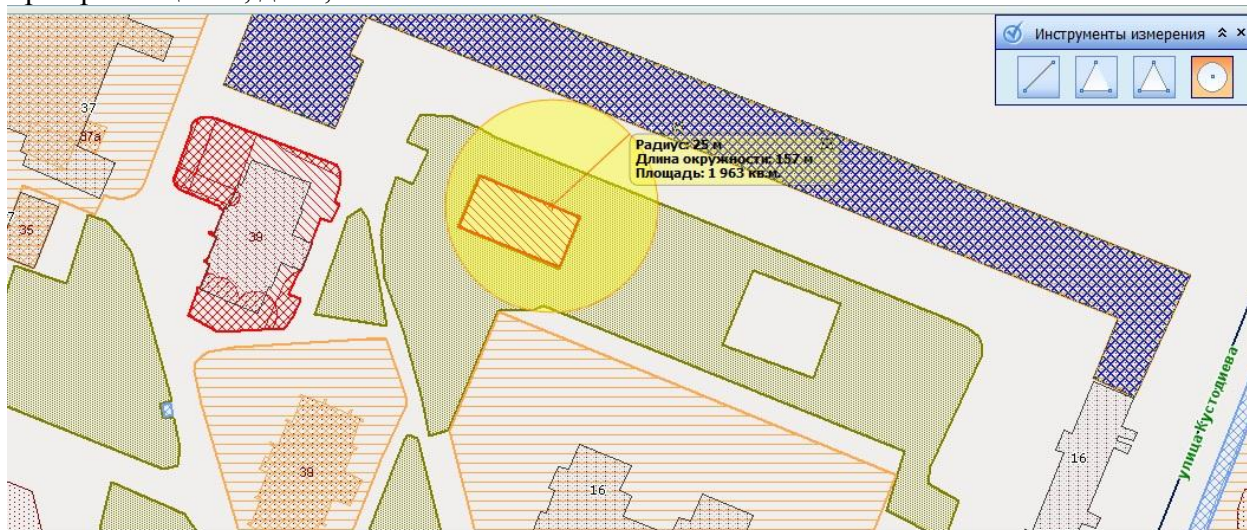
ООО «Арго»
пр. Просвещения, д. 54



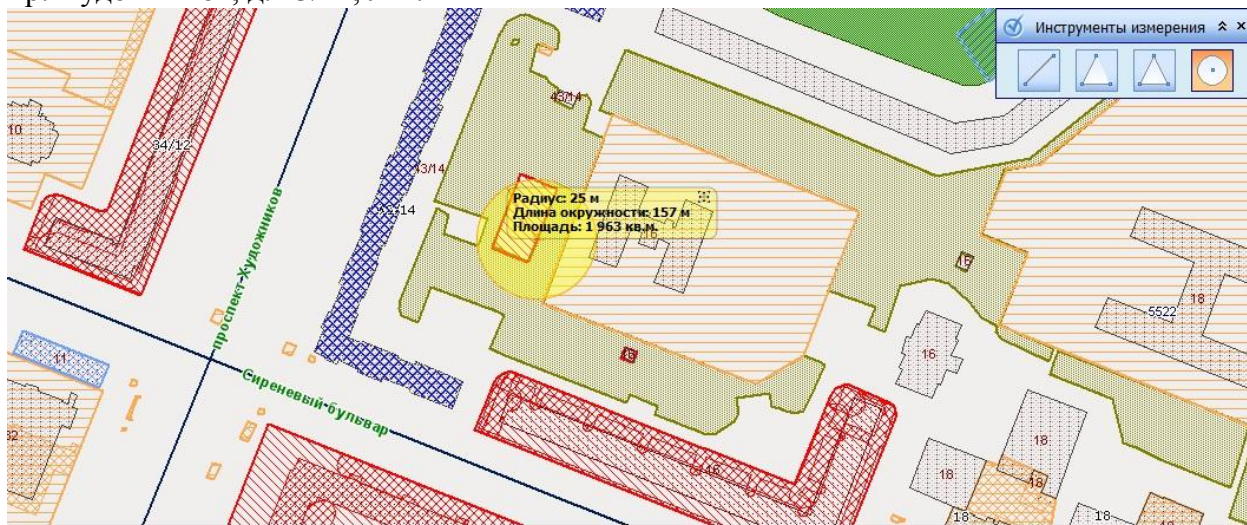
Спортивная площадка во дворе дома по адресу:
пр. Просвещения, д. 54, лит. А



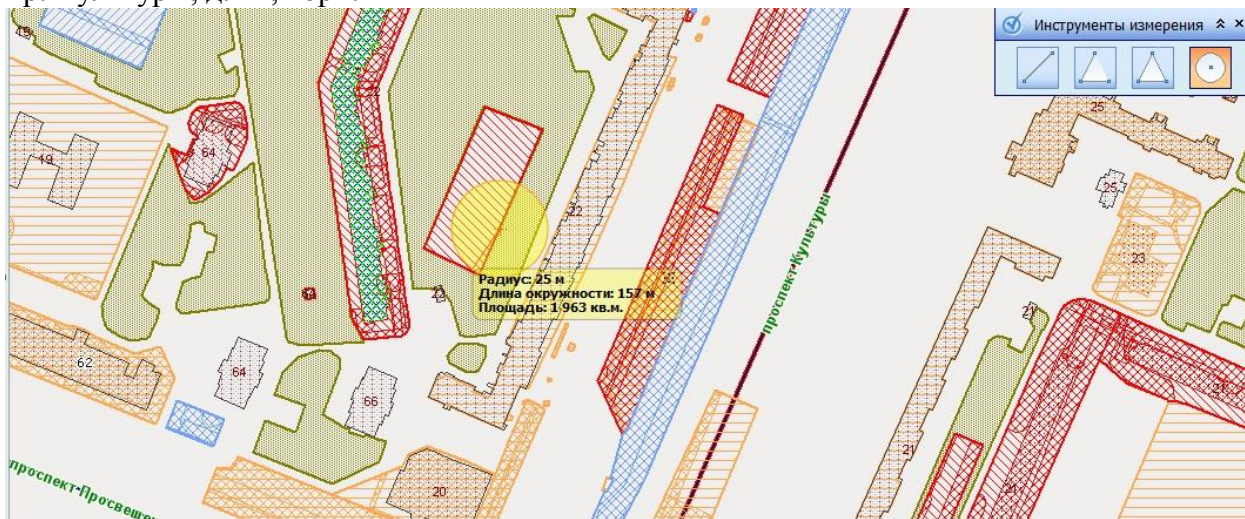
Спортивная площадка во дворе дома по адресу:
пр. Просвещения, д. 41, лит. А



Спортивная площадка во дворе дома по адресу:
пр. Художников, д. 43/14, лит. А



Спортивная площадка во дворе дома по адресу:
пр. Культуры, д. 22, корп. 2



Спортивная площадка во дворе дома по адресу:
пр. Культуры, д. 26, корп. 1, лит. А



ГБОУ ДОД ДТ «Олимп»
Придорожная аллея, д. 17

